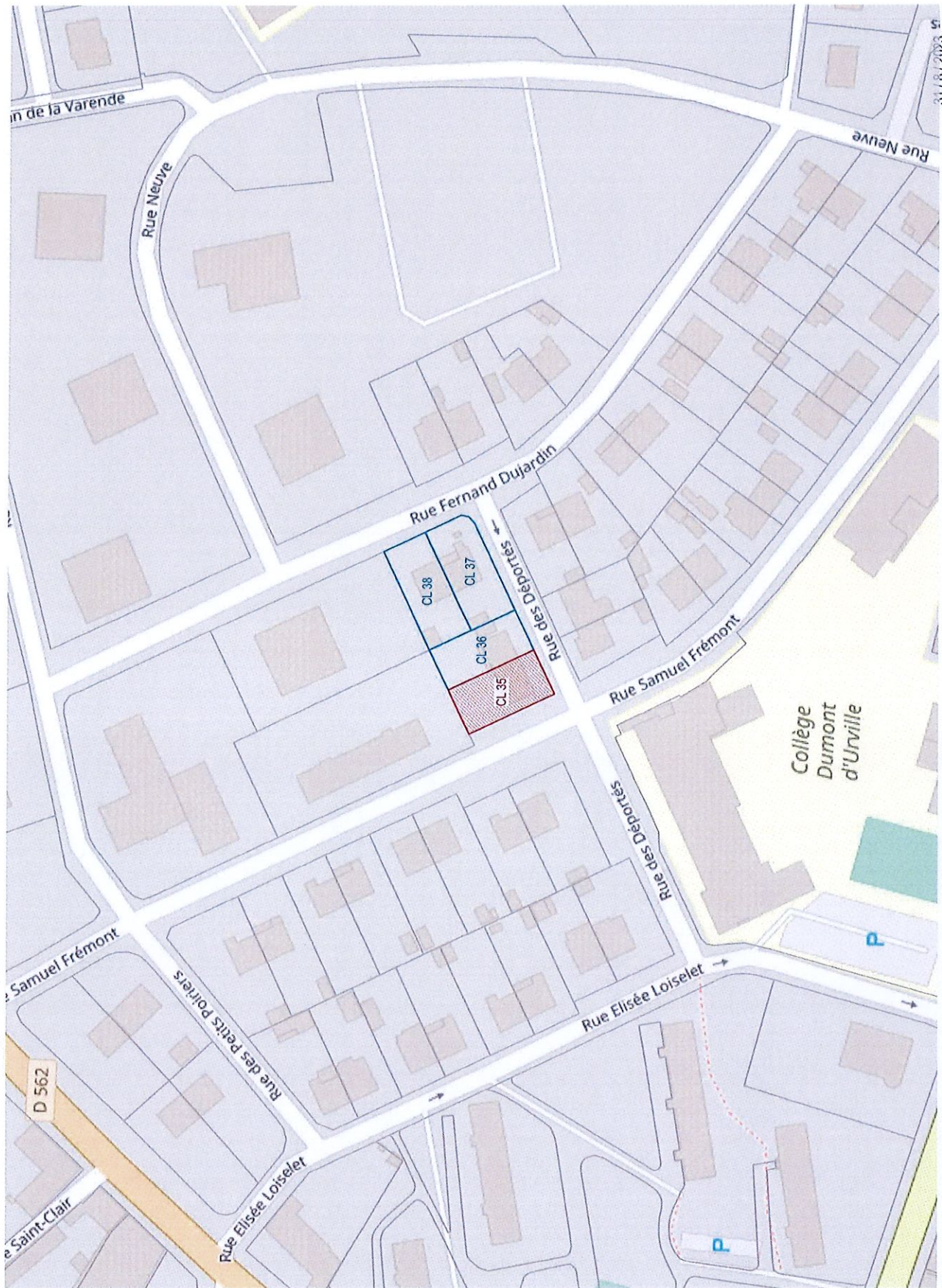


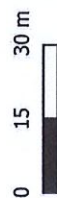


CONDE EN NORMANDIE : parcelle CL35 infectée par la mérule



31/01/2023 14

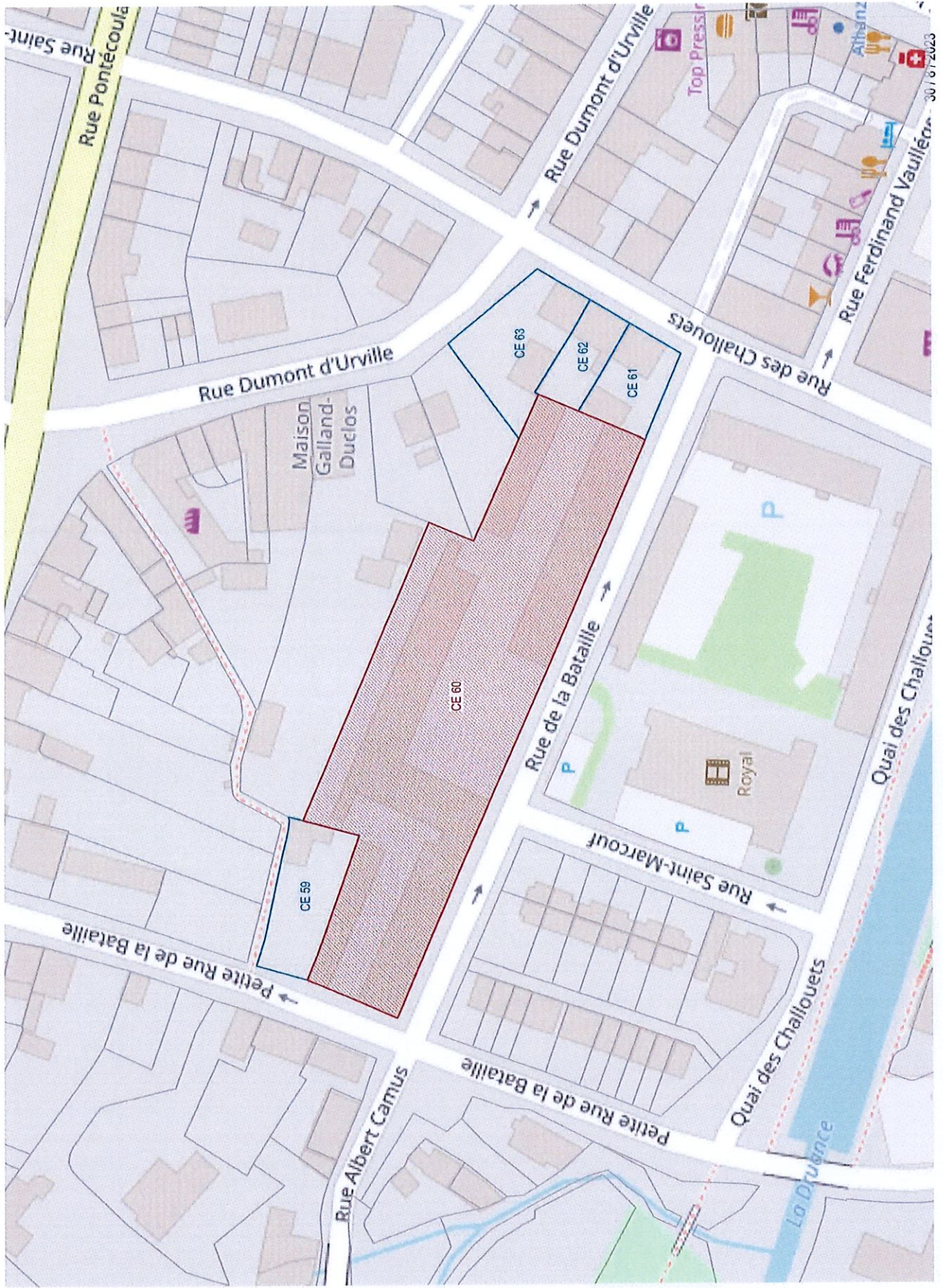
-  Parcelle infectée
-  Parcelles à risque





Sources : ©IGN-BD Carto@
-DGFiP - DDTM/SeCAH

 Service du Système d'Information, de la Circulation Routière et de l'Expertise Territoriale (SSICRET)

CONDE-EN-NORMANDIE : parcelle CE60 infectée par la méréule

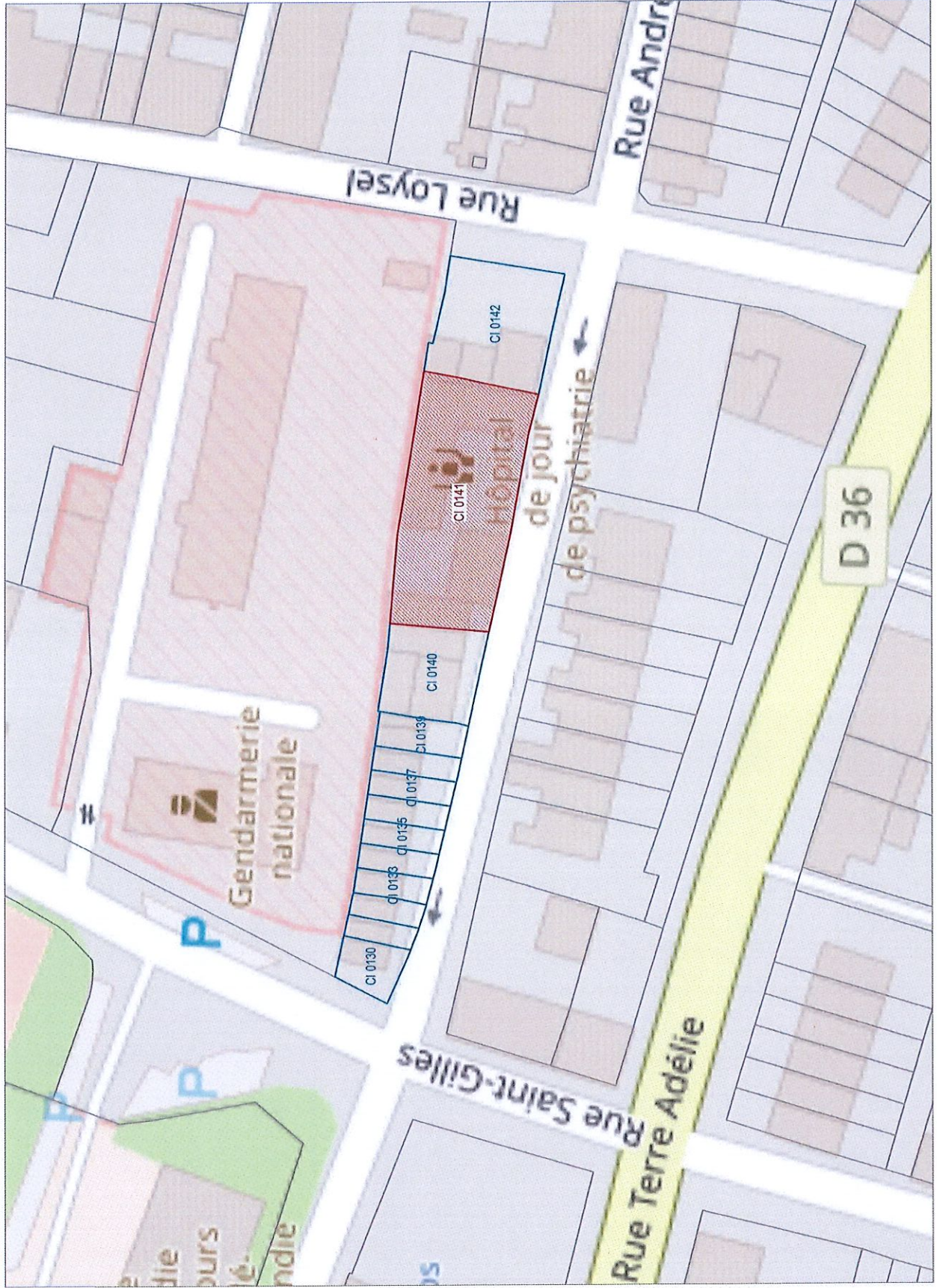


-  Parcelle infectée
-  Parcelles à risque



Sources : ©IGN-BD Carto®
- DGFiP - DDTM/SeCAH

  Service du Système d'Information, de la Circulation Routière et de l'Expertise Territoriale (SSICRET)



- Parcelle infectée
- Parcelle à risque



Sources : ©IGN-BDCarto®
 - DGFIP - DDTM/SeCAH

[Foncier - Urbanisme - Environnement](#) - Collectivité: X +
[Base Adresse Locale - Collectivité: X +](#)
https://mapiocarto.calvados.fr/index.php/view/map?repository=1collectivite&project=0001_cadaastre&collectivites#-0.55788146.839943.-0.55788146.845561 | Cadaastre.sections.parcelles.bati.Autres%20donnees%20cadaastre.Murs%2C%2...

Administration [mesnault@condenormandie.fr](#)
 5 avenue gusta v.41110

Foncier - Urbanisme - Environnement collectivités / Partenaires

1:2500
 50 m 100 m
 493538 6866307 Mètres
 IGN France
 Calvados
 3liz



